

## \*國家生技研究園區交通資訊

地址：台北市南港區研究院路一段 130 巷 99 號

國家生技研究園區分為南、北側大門，未經允許，請勿開車進入園區。

### 火車/高鐵：

1. 至南港站換乘公車

### 捷運：

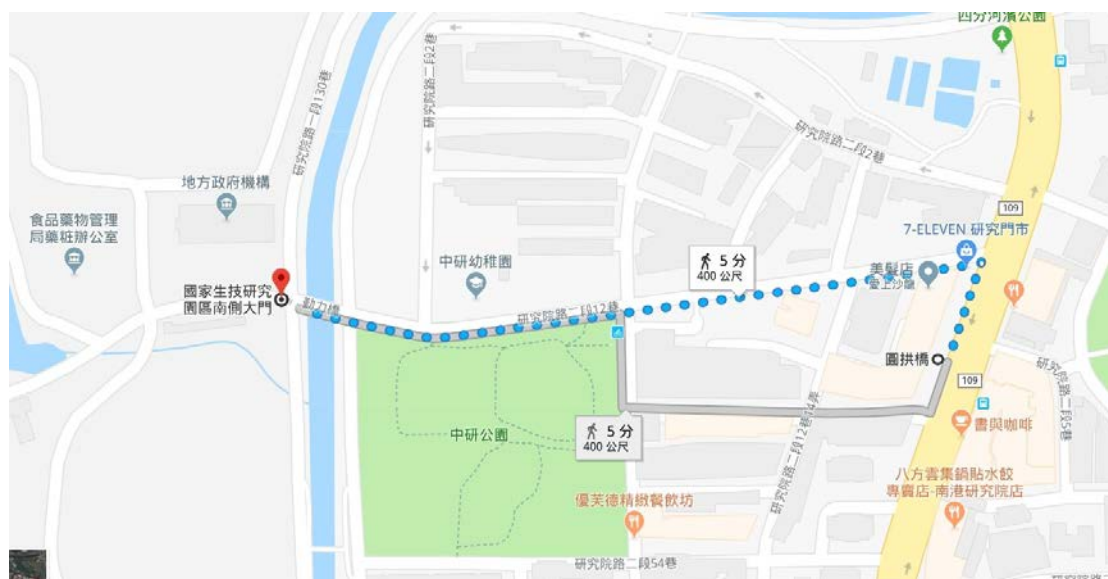
1. 至南港站 2 號出口右轉換乘公車
2. 至南港展覽館站 5 號出口對面換乘公車

### 步行進入園區：[如需導航請按此](#)

搭公車至圓拱橋站下車後轉入研究院路二段 12 巷，直走約 400 公尺即可見國家生技研究園區南大門。


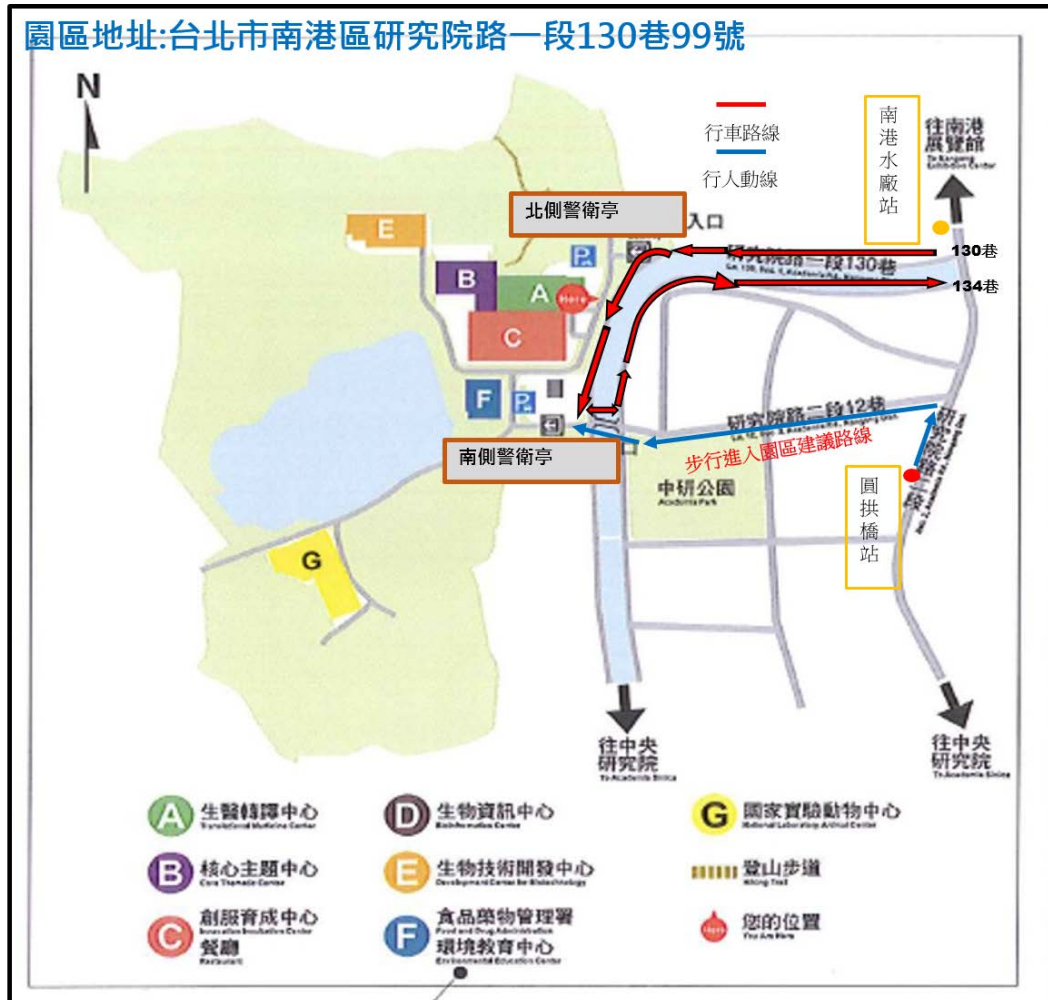
### 公車路線：

[205](#)、[212](#)、[212\(直\)](#)、[212\(區\)](#)、[270\(含區\)](#)、[276](#)、[306\(含區\)](#)、[620](#)、[645\(含副\)](#)、[小12](#)、[藍25](#)、[679\(含區\)](#)、[小5](#)、[小1](#) (至圓拱橋站)



## 開車進入園區停車提醒：

1. 目前園區車輛一律駛入停車場，平面道路不開放，除申請放行車輛外，其餘車輛請勿行駛平面。
2. 車輛動線建議  
進場- 由研究院路二段 12 巷/研究院路一段 130 巷 進入南側警衛亭，停車換證後轉入停車場取代幣，並依規定停入指定停車格。  
出場- 不用繳費，直接投代幣離場，出南大門、勤力橋後左轉，自防汛道路(研究院路一段 134 巷)離開。
3. 違規停放之車輛，警衛將開單及登記(拍照)，針對屢犯者，給予停權處分。



出南大門 後 經 勤力橋直接 左轉進入防汛道路 (134 巷)